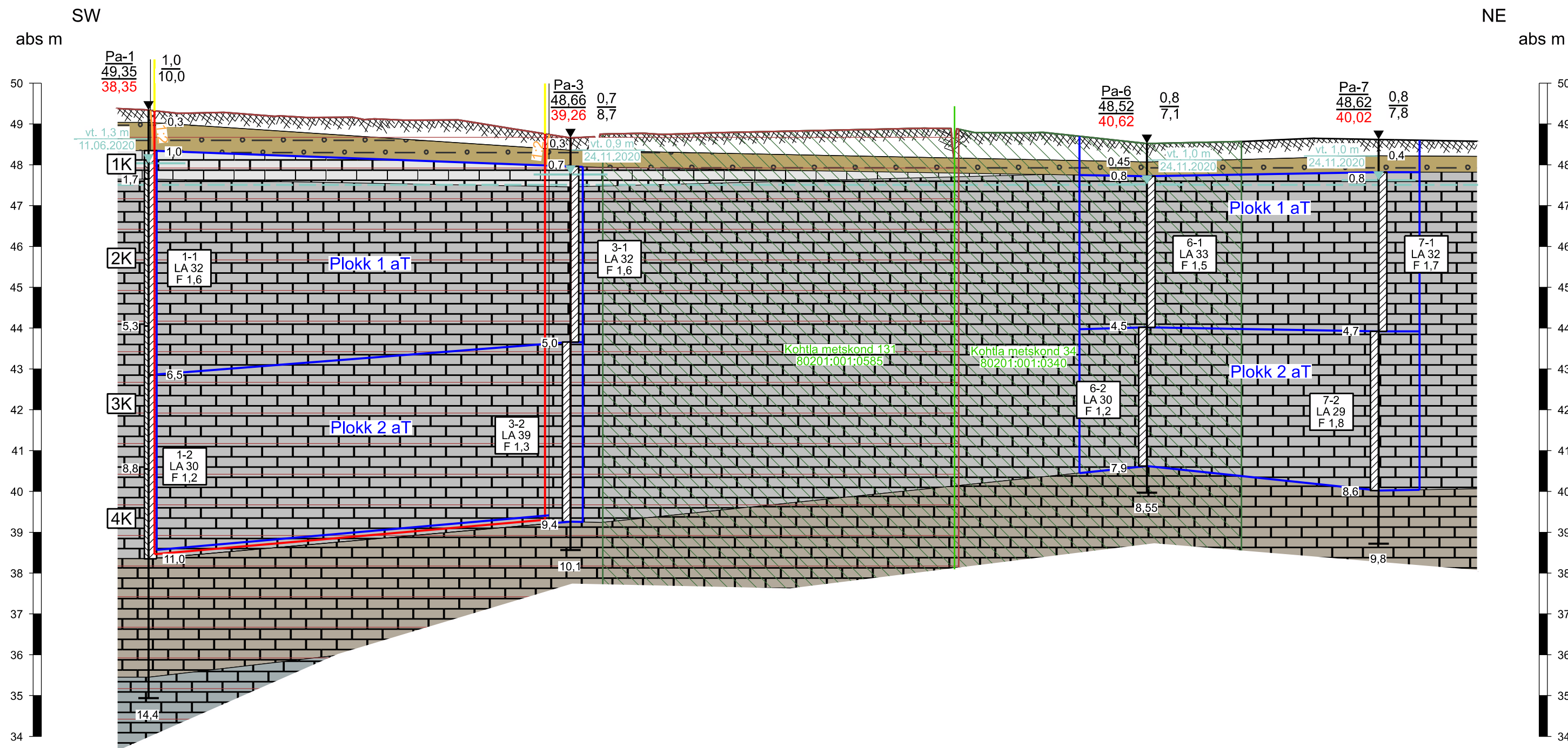
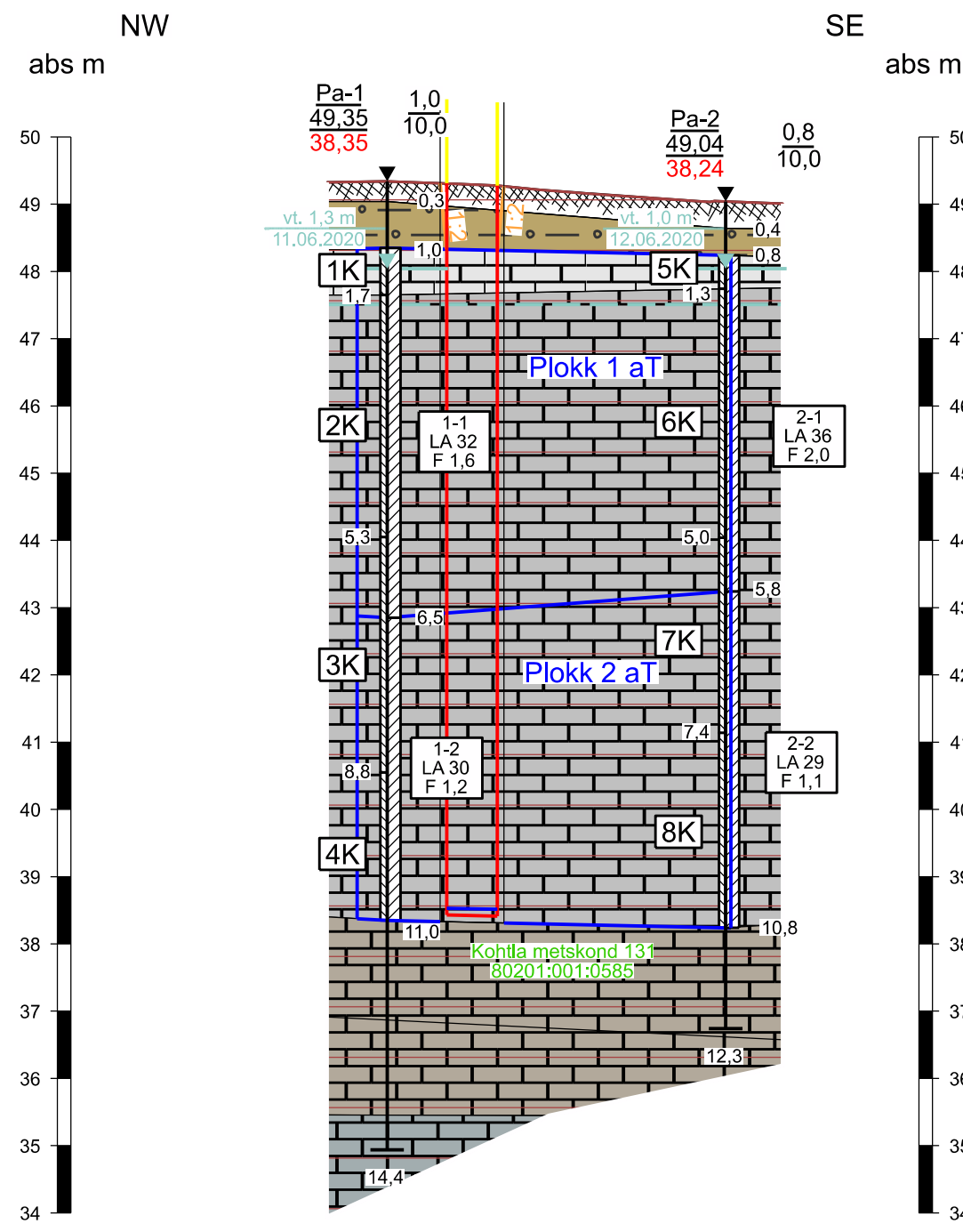


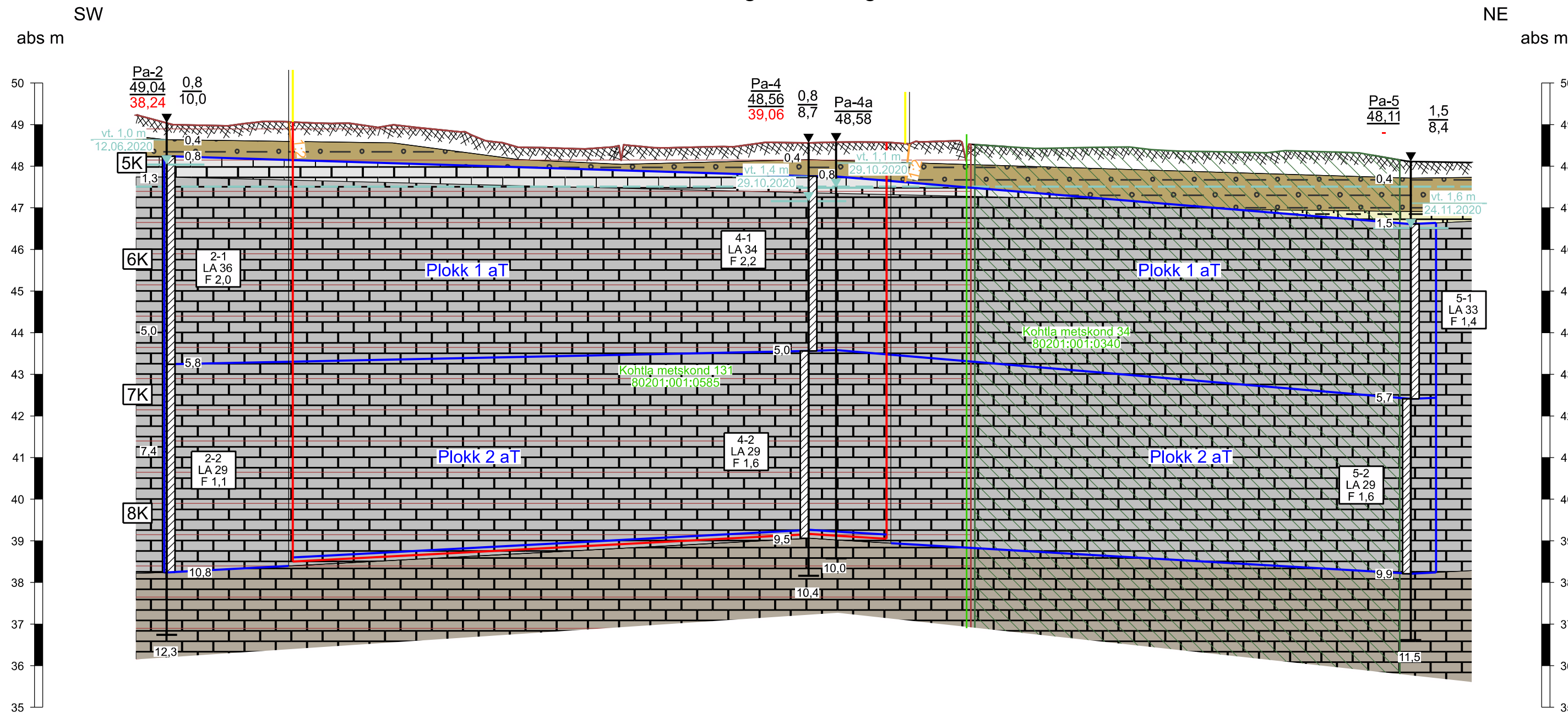
Geoloogiline läbilõige I-I'



Geoloogiline läbilõige III-III'

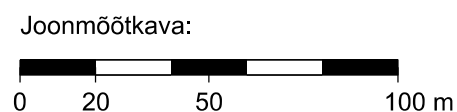
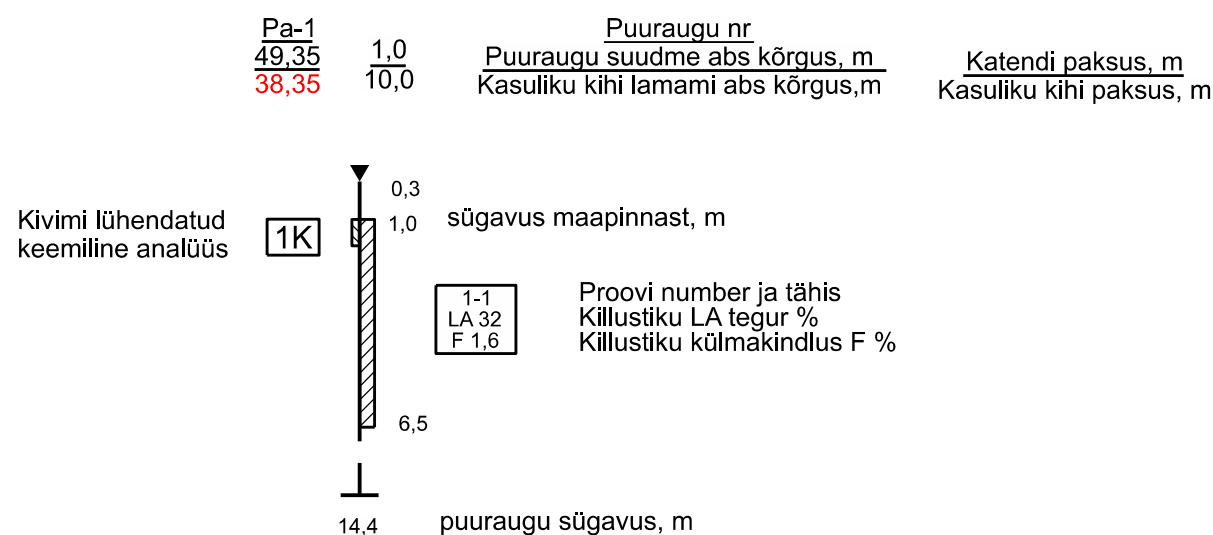


Geoloogiline läbilõige II-II'



- Mäeeraldise piir
- Mäeeraldise teenindusmaa piir
- Varu arvutuse plokki piir ja nimetus
- Veetaseme sügavus maapinnast ja mõõtmise kuupäev
- Katastrilise piir, nimi ja tunnus
- Looduskaitse piiranguvöönd
- Maaparandussüsteemi hoiuala
- Põhjavee eeldatav tase pärast maavara ammendamist, abs kõrgusel 47,5 m
- Nõlvateraviku kalle

- Kasvukiht
- Saviliivmoreen
- Porsunud lubjakivi
- Kõrgekaldal kihistu lubjakivi
- Väo kihistu lubjakivi
- Kandl kihistu lubjakivi
- Loobu kihistu lubjakivi



| | | | | | |
|---|--|--|--|---|--|
| EMG Eesti Maaparandus Grupp | | EMG Karjäärid OÜ Vana-Narva mnt 11b, Kõu alevik 74604 E-post: info@emg.ee Telefon: 607 2732 | | Objekti asukoht ja nimetus: Ida-Viru maakond Toila vald Uikala lubjakivikarjäär | |
| Koostas: Lina Ordlik /allkirjastatud digitaalselt/ | | Mõõtkava: H 1: 2 000 V 1: 100 | | Joonise nimetus: Geoloogilised läbilõiked I-I', II-II' ja III-III' | |
| Joonise nr: Gr II sa 2 | | Arendaja: EMG Karjäärid OÜ | | Töö nr: 21-EK09 Kuupäev: 18.10.2024 | |